

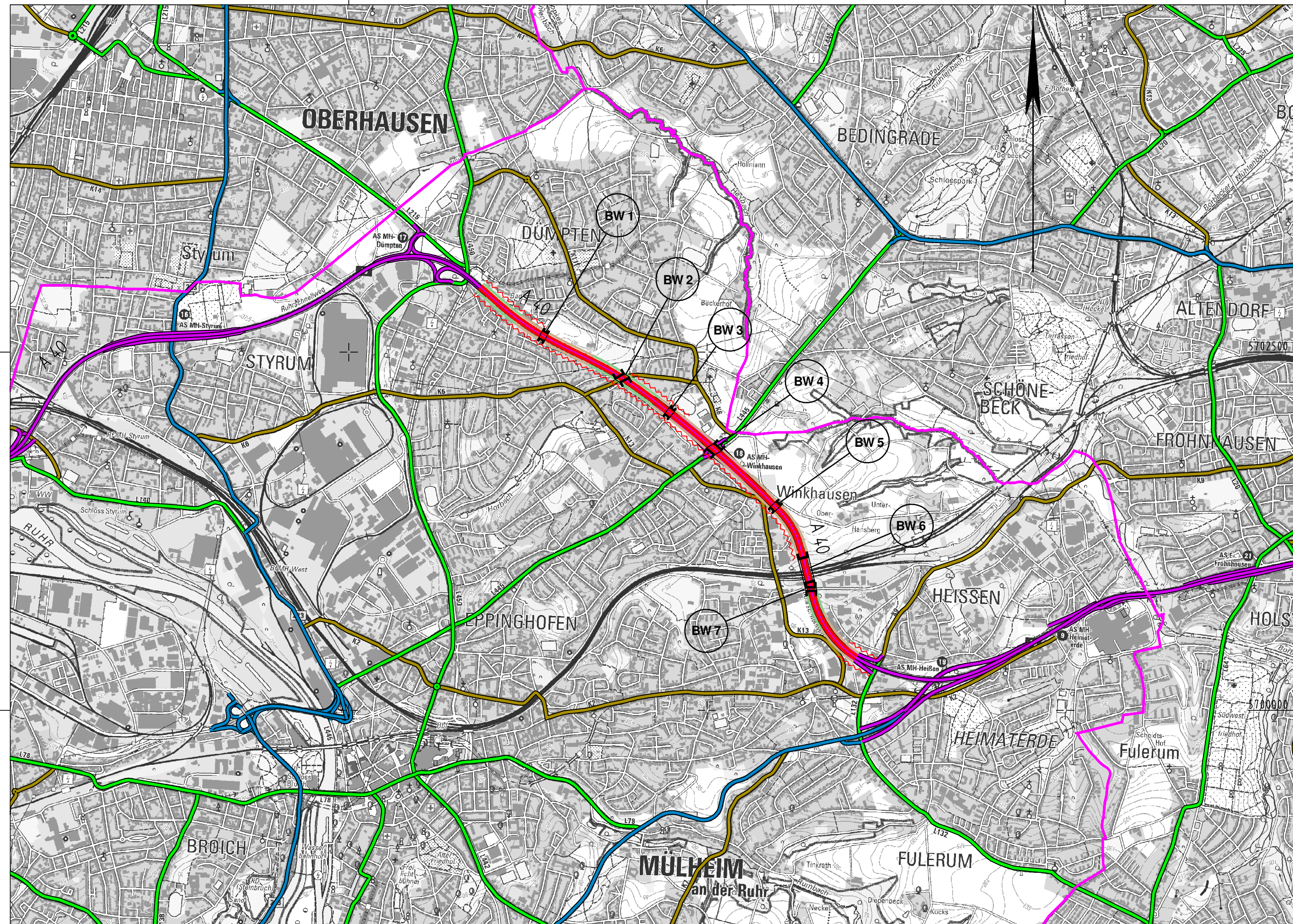
Y 350137.633
X 5704923.707

352500

355000

357500

Y 359137.632
X 5704923.707



Y 350137.633
X 5698498.707













352500

355000












357500

Y 359137.632
X 5698498.707


Planung

-  Baumaßnahme zweibahnig
-  Baumaßnahme einbahnig
-  Knotenpunkt planfrei
-  Knotenpunkt teilplanfrei
-  Knotenpunkt teilplangleich
-  Knotenpunkt plangleich / Knotenpunkt plangleich (Kreisverkehr)
-  Brücke
-  Tunnel
-  Variante
-  Lärmschutz
-  Damm
-  Einschnitt

Straßennetz

- | vorhanden | geplant | |
|---|---|-----------------------------|
|  |  | Bundesautobahn |
|  |  | Bundesstraße |
|  |  | Landesstraße / Staatsstraße |
|  |  | Kreisstraße |
|  |  | kommunale Straße |
|  | | Rückbau |

Verwaltung

-  Bundesgrenze
-  Landesgrenze
-  Regierungsbezirksgrenze
-  Kreisgrenze
-  Gemeindegrenze



Regionalniederlassung Ruhr
Haus Essen, Hatzperstr. 34
45149 Essen



Projekt-Nr.: A40-G30-NW-T2-NW

Übersichtslageplan

A 40

Nächster Ort: Mülheim

Bau-Km
49+800 bis 53+600

BVWP 2015

AK Kaiserberg (A 3) - AD Essen-Ost (A 52)
AS Mülheim-Dümpfen (a) - AS Mülheim-Heißen (a)

M. 1:25.000

Aufgestellt: 26.8.2013